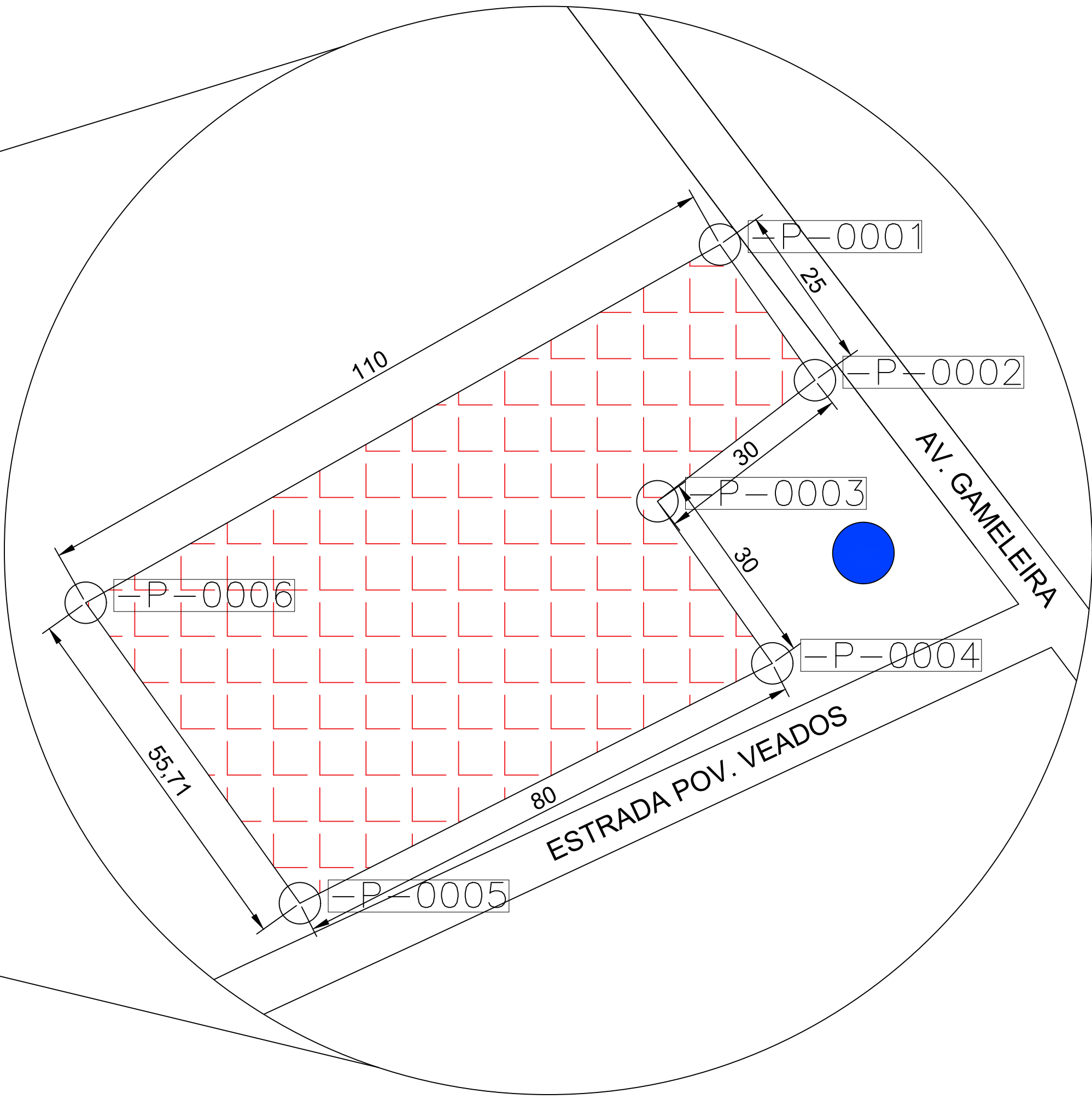


IMAGEM DE SATÉLITE
ESC.: SEM ESCALA





01 LOCALIZAÇÃO DO TERRENO

COORDENADAS:

LADOS		AZIMUTES	DISTANCIA (m)	COORDENADAS (UTM)		COORDENADAS (GEOGRAFICAS)	
Vértices	Vértices			N (metros)	E (metros)	Latitude	Longitude
-P-0001	-P-0002	145°00'06"	25,00	9.667.927,78	501.590,41	3°0'15,602" S	44°59'08,476" W
-P-0002	-P-0003	232°27'21"	30,00	9.667.907,30	501.604,75	3°0'16,269" S	44°59'08,012" W
-P-0003	-P-0004	144°40'28"	30,00	9.667.889,02	501.580,96	3°0'16,864" S	44°59'08,782" W
-P-0004	-P-0005	243°05'39"	80,00	9.667.864,55	501.598,31	3°0'17,661" S	44°59'08,220" W
-P-0005	-P-0006	324°30'23"	55,71	9.667.828,34	501.526,97	3°0'18,840" S	44°59'10,531" W
-P-0006	-P-0001	60°33'10"	110,00	9.667.873,70	501.494,62	3°0'17,363" S	44°59'11,579" W

LEGENDA:

ÁREA DE IMPLANTAÇÃO

POSTO DE SAÚDE



PREFEITURA MUNICIPAL DE OLINDA NOVA DO MARANHÃO - MA

PROVISÃO DE UNIDADES HABITACIONAIS

TÍTULO: LOCALIZAÇÃO DA OBRA

RESPONSÁVEL TÉCNICO: José Eliomar Ferreira de Jesus Junior

OBJETO: Provisão de unidades habitacionais no município de Olinda Nova do Maranhão/MA

DESENHISTA: RAFAEL

RESPONSÁVEL PELO PROJETO: Valdenir Penha Diniz

CAU: 111672193-7

ÁREA TERRENO: 5,421m²

ASSINATURA DO RESP. TÉCNICO:

CASTRO ENGENHARIA

DATA: AGOSTO/2025

FOLHA: 01/01

ESCALA: SEM ESCALA